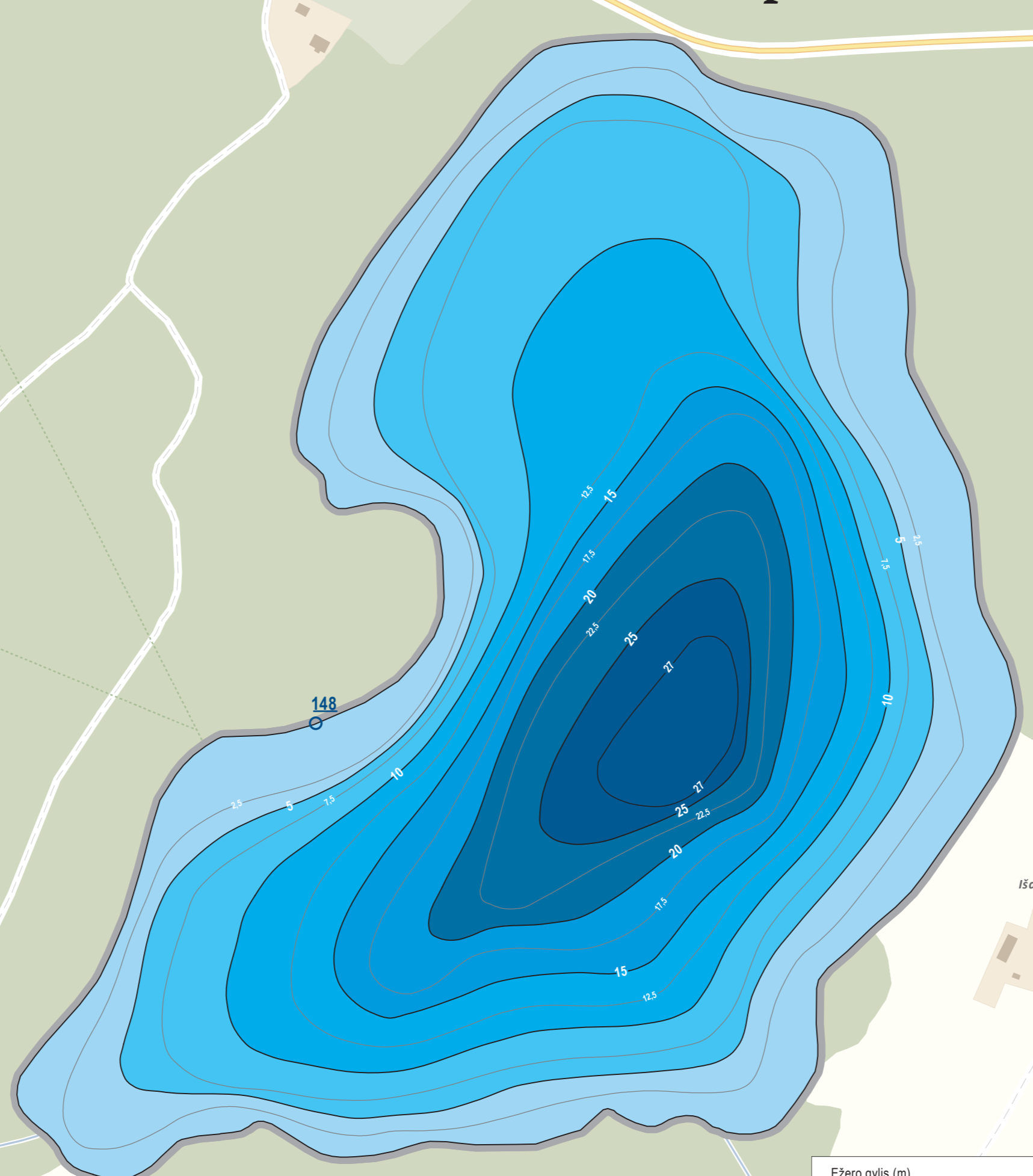


# Rudesos ežero batimetrinis planas


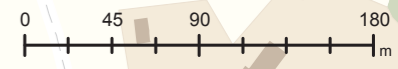
1:3 000



148

Išdagai

Juršiškės



Kartografinė informacija:  
GDR10LT@Nacionalinė žemės tarnyba  
prie Žemės ūkio ministerijos, 2016  
Gamtos tyrimų centro geologijos ir geografijos instituto  
klimato ir vandens tyrimų laboratorija, 2016  
Sudarė:  
Vl „GIS-Centras“, 2016